





















Zonen




-  Dorfzone D
-  Wohnzone W2
-  Wohnzone W3
-  Wohnzone W4
-  Zone für Sport und Erholung
-  Zone für Sport und Erholung ZSN (Zone mit späterer Nutzungszulassung)
-  Landwirtschaftszone 2. Priorität
-  Verkehr
-  Verkehr ZSN (Zone mit späterer Nutzungszulassung)

Zonen nach Spezialgesetzgebung / Hinweise

-  erhebliche Lawinengefahr (Entwurf)
-  mittlere Lawinengefahr (Entwurf)
-  geringe Lawinengefahr (Entwurf)
-  mittlere Hochwassergefahr
-  geringe Hochwassergefahr
-  Restgefährdung Hochwasser
-  erhebliche Stein- und Blockschlaggefahr (Entwurf)
-  mittlere Stein- und Blockschlaggefahr (Entwurf)
-  geringe Stein- und Blockschlaggefahr (Entwurf)
-  Waldkataster
-  Wald

Teilrevision

 Lärmempfindlichkeitsstufe

-  Umzonung von Zone für Sport und Erholung ZSN neu in Zone für öffentliche Bauten und Anlagen ZÖBA B 3'582 m2
-  Umzonung von Zone für Sport und Erholung neu in Zone für öffentliche Bauten und Anlagen ZÖBA B 1'157 m2
-  Umzonung von Verkehr neu in Zone für öffentliche Bauten und Anlagen ZÖBA B 139 m2



Von der Urversammlung beschlossen am:

Vom Staatsrat genehmigt am:

Der Präsident:

Der Schreiber:

Bruno Ruppen

Sandro Kalbermatten

Gemeinde Saas Grund

Plan 1

Neubau Eishalle EHC Saastal
Neuer Zustand



PLANAX AG
Ingenieure, Geometer, Raumplaner
dipl. Ingenieure ETH/SIA/USIC, pat. Ing.-Geometer
Brig - Visp - Ulrichen - Zermatt
www.planax.ch, info@planax.ch

Massstab	Gezeichnet	as
1:1'000	Geprüft	fa
	Gesehen	
Plan-Nr.	Datum	17.09.2021
053006.1	Format	297 x 420 mm

